



**КОМИТЕТ ИМУЩЕСТВЕННЫХ ОТНОШЕНИЙ  
АДМИНИСТРАЦИИ ПЕРМСКОГО МУНИЦИПАЛЬНОГО РАЙОНА**

**РАСПОРЯЖЕНИЕ**

12.05.2022

№ \_\_\_\_\_ 1825

**Об установлении публичного  
сервитута на часть земельных  
участков**

В соответствии со ст. 23, гл. V.7 Земельного кодекса Российской Федерации, Федеральным законом от 25.10.2001 № 137-ФЗ «О введении в действие Земельного кодекса Российской Федерации», пп. 3.7.5 п. 3.7 разд. 3 Положения о комитете имущественных отношений администрации Пермского муниципального района, утвержденного решением Земского Собрания Пермского муниципального района Пермского края от 22.12.2016 № 178, на основании ходатайства открытого акционерного общества «Межрегиональная распределительная сетевая компания Урала» (ИНН 6671163413, ОГРН 1056604000970) (далее - ОАО «МРСК Урала») от 05.04.2022 № 2776:

1. Установить в интересах ОАО «МРСК Урала» публичный сервитут общей площадью 14183 кв.м на часть земельных участков:

- с кадастровым номером 59:32:0010003:1111, расположенный по адресу: Пермский край, Пермский район, Кукуштанское с/п, п. Кукуштан, ул. Магазинная, 17;

- с кадастровым номером 59:32:0010003:1253, расположенный по адресу: Пермский край, Пермский район, Кукуштанское с/п, п. Кукуштан, ул. Ульяновская, з/у 90;

- с кадастровым номером 59:32:0010003:131, расположенный по адресу: Пермский край, Пермский район, Кукуштанское с/п, п. Кукуштан, ул. Калужская, 69;

- с кадастровым номером 59:32:0010003:150, расположенный по адресу: Пермский край, Пермский район, Кукуштанское с/п, п. Кукуштан, ул. Калужская, 56;

- с кадастровым номером 59:32:0010003:153, расположенный по адресу: Пермский край, Пермский район, Кукуштанское с/п, п. Кукуштан, ул. Калужская, 52;

- с кадастровым номером 59:32:0010003:154, расположенный по адресу: Пермский край, Пермский район, Кукуштанское с/п, п. Кукуштан, ул. Калужская, 50;

- с кадастровым номером 59:32:0010003:155, расположенный по адресу: Пермский край, Пермский район, Кукуштанское с/п, п. Кукуштан, ул. Калужская, 48;

- с кадастровым номером 59:32:0010003:159, расположенный по адресу: Пермский край, Пермский район, Кукуштанское с/п, п. Кукуштан, ул. Калужская, 44;

- с кадастровым номером 59:32:0010003:160, расположенный по адресу: Пермский край, Пермский район, Кукуштанское с/п, п. Кукуштан, ул. Калужская, 42;

- с кадастровым номером 59:32:0010003:164, расположенный по адресу: Пермский край, Пермский район, Кукуштанское с/п, п. Кукуштан, ул. Калужская, 40;

- с кадастровым номером 59:32:0010003:1703, расположенный по адресу: Пермский край, Пермский район, Кукуштанское с/п, п. Кукуштан, ул. Магази́нная, 14;

- с кадастровым номером 59:32:0010003:188, расположенный по адресу: Пермский край, Пермский район, Кукуштанское с/п, п. Кукуштан, ул. Улья́новская, з/у 81;

- с кадастровым номером 59:32:0010003:189, расположенный по адресу: Пермский край, Пермский район, Кукуштанское с/п, п. Кукуштан, ул. Улья́новская, 79;

- с кадастровым номером 59:32:0010003:1896, расположенный по адресу: Пермский край, Пермский район, Кукуштанское с/п, п. Кукуштан, ул. Улья́новская, з/у 53;

- с кадастровым номером 59:32:0010003:2397, расположенный по адресу: Пермский край, Пермский район, Кукуштанское с/п, п. Кукуштан, ул. Улья́новская, з/у 92;

- с кадастровым номером 59:32:0010003:2401, расположенный по адресу: Пермский край, Пермский район, Кукуштанское с/п, п. Кукуштан, ул. Улья́новская, 89-2;

- с кадастровым номером 59:32:0010003:2402, расположенный по адресу: Пермский край, Пермский район, Кукуштанское с/п, п. Кукуштан, ул. Улья́новская, з/у 87;

- с кадастровым номером 59:32:0010003:2403, расположенный по адресу: Пермский край, Пермский район, Кукуштанское с/п, п. Кукуштан, ул. Улья́новская, з/у 85;

- с кадастровым номером 59:32:0010003:2406, расположенный по адресу: Пермский край, Пермский район, Кукуштанское с/п, п. Кукуштан, ул. Улья́новская, з/у 75;



- с кадастровым номером 59:32:0010003:2413, расположенный по адресу: Пермский край, Пермский район, Кукуштанское с/п, п. Кукуштан, ул. Ульяновская, з/у 59;

- с кадастровым номером 59:32:0010003:2414, расположенный по адресу: Пермский край, Пермский район, Кукуштанское с/п, п. Кукуштан, ул. Ульяновская, з/у 57;

- с кадастровым номером 59:32:0010003:2417, расположенный по адресу: Пермский край, Пермский район, Кукуштанское с/п, п. Кукуштан, ул. Ульяновская, з/у 57;

- с кадастровым номером 59:32:0010003:2426, расположенный по адресу: Пермский край, Пермский район, Кукуштанское с/п, п. Кукуштан, ул. Ульяновская, з/у 49-2;

- с кадастровым номером 59:32:0010003:2488, расположенный по адресу: Пермский край, Пермский район, Кукуштанское с/п, п. Кукуштан, ул. Калужская, 54;

- с кадастровым номером 59:32:0010003:2498, расположенный по адресу: Пермский край, Пермский район, Кукуштанское с/п, п. Кукуштан, ул. Ульяновская, з/у 64;

- с кадастровым номером 59:32:0010003:2499, расположенный по адресу: Пермский край, Пермский район, Кукуштанское с/п, п. Кукуштан, ул. Ульяновская, з/у 62;

- с кадастровым номером 59:32:0010003:2500, расположенный по адресу: Пермский край, Пермский район, Кукуштанское с/п, п. Кукуштан, ул. Ульяновская, з/у 60;

- с кадастровым номером 59:32:0010003:2556, расположенный по адресу: Пермский край, Пермский район, Кукуштанское с/п, п. Кукуштан, ул. Ульяновская, з/у 88;

- с кадастровым номером 59:32:0010003:2587, расположенный по адресу: Пермский край, Пермский район, Кукуштанское с/п, п. Кукуштан, ул. Интернациональная, 32-1;

- с кадастровым номером 59:32:0010003:2804, расположенный по адресу: Пермский край, Пермский район, Кукуштанское с/п, п. Кукуштан, ул. Интернациональная, 33;

- с кадастровым номером 59:32:0010003:289, расположенный по адресу: Пермский край, Пермский район, Кукуштанское с/п, п. Кукуштан, ул. Магазинная, 1;

- с кадастровым номером 59:32:0010003:290, расположенный по адресу: Пермский край, Пермский район, Кукуштанское с/п, п. Кукуштан, ул. Магазинная, 8;

- с кадастровым номером 59:32:0010003:294, расположенный по адресу: Пермский край, Пермский район, Кукуштанское с/п, п. Кукуштан, ул. Магазинная, 15;

- с кадастровым номером 59:32:0010003:295, расположенный по адресу: Пермский край, Пермский район, Кукуштанское с/п, п. Кукуштан, ул. Магазинная, 13;

- с кадастровым номером 59:32:0010003:3047, расположенный по адресу: Пермский край, Пермский район, Кукуштанское с/п, п. Кукуштан, ул. Интернациональная, 31;

- с кадастровым номером 59:32:0010003:4006, расположенный по адресу: Пермский край, Пермский район, Кукуштанское с/п, п. Кукуштан, ул. Калужская, 74-1

- с кадастровым номером 59:32:0010003:4226, расположенный по адресу: Пермский край, Пермский район, Кукуштанское с/п, п. Кукуштан, ул. Ульяновская, 80;

- с кадастровым номером 59:32:0010003:498, расположенный по адресу: Пермский край, Пермский район, Кукуштанское с/п, п. Кукуштан, ул. Калужская, 57;

- с кадастровым номером 59:32:0010003:5183, расположенный по адресу: Пермский край, Пермский район, Кукуштанское с/п, п. Кукуштан, ул. Ульяновская, з/у 55;

- с кадастровым номером 59:32:0010003:70, расположенный по адресу: Пермский край, Пермский район, Кукуштанское с/п, п. Кукуштан, ул. Калужская, 46;

- с кадастровым номером 59:32:0010003:8161, расположенный по адресу: Пермский край, Пермский район, Кукуштанское с/п, п. Кукуштан, ул. Калужская, 96-1;

- с кадастровым номером 59:32:0010003:8168, расположенный по адресу: Пермский край, Пермский район, Кукуштанское с/п, п. Кукуштан, ул. Ульяновская, з/у 89-1;

- с кадастровым номером 59:32:0010003:8297, расположенный по адресу: Пермский край, Пермский район, Кукуштанское с/п, п. Кукуштан, ул. Ульяновская, з/у 89-1;

- с кадастровым номером 59:32:0010003:8298, расположенный по адресу: Пермский край, Пермский район, Кукуштанское с/п, п. Кукуштан, ул. Магазинная, 16;

- с кадастровым номером 59:32:0010003:8299, расположенный по адресу: Пермский край, Пермский район, Кукуштанское с/п, п. Кукуштан, ул. Интернациональная, 27а;



- с кадастровым номером 59:32:0010003:8558, расположенный по адресу: Пермский край, Пермский район, Кукуштанское с/п, п. Кукуштан, ул. Ульяновская, з/у 91;

- с кадастровым номером 59:32:0010003:86, расположенный по адресу: Пермский край, Пермский район, Кукуштанское с/п, п. Кукуштан, ул. Магазинная, 19;

- с кадастровым номером 59:32:0010003:8615, расположенный по адресу: Пермский край, Пермский район, Кукуштанское с/п, п. Кукуштан, ул. Калужская, 72-3;

- с кадастровым номером 59:32:0010003:8683, расположенный по адресу: Пермский край, Пермский район, Кукуштанское с/п, п. Кукуштан, ул. Калужская, 94;

- с кадастровым номером 59:32:0010003:8758, расположенный по адресу: Пермский край, Пермский район, Кукуштанское с/п, п. Кукуштан, ул. Калужская, 55-2;

- с кадастровым номером 59:32:0010003:8911, расположенный по адресу: Пермский край, Пермский район, Кукуштанское с/п, п. Кукуштан, ул. Калужская, 92а;

- с кадастровым номером 59:32:0010003:8953, расположенный по адресу: Пермский край, Пермский район, Кукуштанское с/п, п. Кукуштан, ул. Магазинная;

- с кадастровым номером 59:32:0010003:9066, расположенный по адресу: Пермский край, Пермский район, Кукуштанское с/п, п. Кукуштан, ул. Калужская, 71;

- с кадастровым номером 59:32:0010003:9111, расположенный по адресу: Пермский край, Пермский район, Кукуштанское с/п, п. Кукуштан, ул. Интернациональная, 26-2;

- с кадастровым номером 59:32:0010003:9126, расположенный по адресу: Пермский край, Пермский район, Кукуштанское с/п, п. Кукуштан, ул. Ульяновская;

- с кадастровым номером 59:32:0010003:9128, расположенный по адресу: Пермский край, Пермский район, Кукуштанское с/п, п. Кукуштан, ул. Ульяновская;

- с кадастровым номером 59:32:0010003:9130, расположенный по адресу: Пермский край, Пермский район, Кукуштанское с/п, п. Кукуштан, ул. Магазинная;

- с кадастровым номером 59:32:0010003:9134, расположенный по адресу: Пермский край, Пермский район, Кукуштанское с/п, п. Кукуштан, ул. Ульяновская;

- с кадастровым номером 59:32:0010003:9169, расположенный по адресу: Пермский край, Пермский район, Кукуштанское с/п, п. Кукуштан, ул. Ульяновская;

- с кадастровым номером 59:32:0010003:9170, расположенный по адресу: Пермский край, Пермский район, Кукуштанское с/п, п. Кукуштан, ул. Ульяновская;

- с кадастровым номером 59:32:0010003:9171, расположенный по адресу: Пермский край, Пермский район, Кукуштанское с/п, п. Кукуштан, ул. Ульяновская;

- с кадастровым номером 59:32:0010003:9342, расположенный по адресу: Пермский край, Пермский район, Кукуштанское с/п, п. Кукуштан, ул. Калужская;

- с кадастровым номером 59:32:0010003:9565, расположенный по адресу: Пермский край, Пермский район, Кукуштанское с/п, п. Кукуштан, ул. Калужская, з/у 59-1;

- с кадастровым номером 59:32:0010003:970, расположенный по адресу: Пермский край, Пермский район, Кукуштанское с/п, п. Кукуштан, ул. Магазинная, 18.

Срок: 49 лет.

Цель: Для размещения объекта электросетевого хозяйства «ВЛ-0,4 кВ Ф. 1 от ТП-66388 Кук. уч».

2. Утвердить границы публичного сервитута земельных участков, указанных в п. 1 настоящего распоряжения, согласно прилагаемой схеме расположения границ публичного сервитута.

3. Срок, в течение которого использование указанных в п. 1 настоящего распоряжения земельных участков в соответствии с их разрешенным использованием будет невозможно или существенно затруднено в связи с осуществлением сервитута – не установлен.

4. Порядок установления зон с особыми условиями использования территорий и содержание ограничений прав на земельные участки в границах таких зон установлен Постановлением Правительства РФ от 24.02.2009 № 160 «О порядке установления охранных зон объектов электросетевого хозяйства и особых условий использования земельных участков, расположенных в границах таких зон».

5. Плата за публичный сервитут не устанавливается в соответствии с ч. 4 ст. 3.6 Федерального закона от 25.10.2001 года № 137-ФЗ «О введении в действие Земельного кодекса Российской Федерации».

6. Комитету имущественных отношений администрации Пермского муниципального района в течение 5 рабочих дней со дня подписания настоящего распоряжения:

6.1. Направить настоящее распоряжение правообладателям земельных участков, указанных в п. 1 распоряжения;



6.2. Направить настоящее распоряжение в Управление Федеральной службы государственной регистрации, кадастра и картографии по Пермскому краю;

6.3. Направить настоящее распоряжение в ОАО «МРСК Урала», а также сведения о лицах, являющихся правообладателями земельных участков, сведения о лицах, подавших заявления об учете их прав (обременений прав) на земельные участки, способах связи с ними, копии документов, подтверждающих права указанных лиц на земельные участки;

6.4. Направить в администрацию Кукуштанского сельского поселения настоящее распоряжение для опубликования в порядке, установленном для официального опубликования (обнародования) муниципальных правовых актов уставом поселения.

7. Разместить настоящее распоряжение на сайте Пермского муниципального района [www.permraion.ru](http://www.permraion.ru).

8. Настоящее распоряжение вступает в силу со дня его подписания.

9. Контроль исполнения распоряжения оставляю за собой.

Председатель комитета



Д.В. Ракицкий

Приложение № 1  
к распоряжению  
комитета имущественных  
отношений администрации  
Пермского муниципального района  
от 12.05.2022 № 1825

ОПИСАНИЕ МЕСТОПОЛОЖЕНИЯ ГРАНИЦ

Публичный сервитут для размещения объекта электросетевого хозяйства «ВЛ-0,4КВ Ф.1 от ТП-66388 Кук.уч»

(наименование объекта, местоположение границ которого описано (далее - объект)

Раздел 1

Сведения об объекте

Сведения об объекте		
№ п/п	Характеристики объекта	Описание характеристик
1	2	3
1	Местоположение объекта	Пермский край, Пермский район, поселок Кукуштан
2	Площадь объекта +/- величина погрешности определения площади (Р+/- Дельта Р)	14183 кв.м ± 29 кв.м
3	Иные характеристики объекта	Публичный сервитут для размещения объекта электросетевого хозяйства «ВЛ-0,4КВ Ф.1 от ТП-66388 Кук.уч» на срок 49 лет



Приложение № 2  
к распоряжению  
комитета имущественных  
отношений администрации  
Пермского муниципального района  
от 12.05.2022 № 1825

Раздел 2

Сведения о местоположении границ объекта					
1. Система координат МСК-59, зона 2					
2. Сведения о характерных точках границ объекта					
Обозначение характерных точек границ	Координаты, м		Метод определения координат характерной точки	Средняя квадратическая погрешность положения характерной точки (М), м	Описание обозначения точки на местности (при наличии)
	X	Y			
1	2	3	4	5	6
Зона(1)	-	-	-	-	-
1	476897.78	2244305.38	Метод спутниковых геодезических измерений (определений)	0.10	-
2	476922.92	2244346.70	Метод спутниковых геодезических измерений (определений)	0.10	-
3	476949.06	2244388.87	Метод спутниковых геодезических измерений (определений)	0.10	-
4	476967.23	2244418.62	Метод спутниковых геодезических измерений (определений)	0.10	-
5	476987.48	2244452.34	Метод спутниковых геодезических измерений (определений)	0.10	-
6	476996.86	2244498.36	Метод спутниковых геодезических измерений (определений)	0.10	-
7	477005.12	2244487.17	Метод спутниковых геодезических измерений (определений)	0.10	-
8	477009.14	2244490.15	Метод спутниковых геодезических измерений (определений)	0.10	-
9	476998.21	2244504.85	Метод спутниковых геодезических измерений (определений)	0.10	-
10	477006.38	2244539.71	Метод спутниковых геодезических измерений (определений)	0.10	-
11	477014.82	2244578.04	Метод спутниковых геодезических измерений (определений)	0.10	-
12	477022.84	2244615.96	Метод спутниковых геодезических измерений (определений)	0.10	-
13	477028.88	2244650.03	Метод спутниковых геодезических измерений (определений)	0.10	-
14	477050.03	2244649.50	Метод спутниковых геодезических измерений (определений)	0.10	-
15	477071.04	2244648.99	Метод спутниковых геодезических измерений (определений)	0.10	-
16	477104.56	2244658.26	Метод спутниковых геодезических измерений (определений)	0.10	-
17	477128.10	2244646.02	Метод спутниковых геодезических измерений (определений)	0.10	-
18	477154.93	2244643.59	Метод спутниковых геодезических измерений (определений)	0.10	-
19	477165.40	2244630.10	Метод спутниковых геодезических измерений (определений)	0.10	-
20	477159.28	2244577.60	Метод спутниковых геодезических измерений (определений)	0.10	-
21	477144.64	2244575.24	Метод спутниковых геодезических измерений (определений)	0.10	-
22	477145.44	2244570.30	Метод спутниковых геодезических измерений (определений)	0.10	-
23	477158.66	2244572.42	Метод спутниковых геодезических измерений (определений)	0.10	-
24	477155.04	2244542.49	Метод спутниковых геодезических измерений (определений)	0.10	-
25	477146.08	2244554.94	Метод спутниковых геодезических измерений (определений)	0.10	-
26	477142.02	2244552.02	Метод спутниковых геодезических измерений (определений)	0.10	-
27	477154.18	2244535.12	Метод спутниковых геодезических измерений (определений)	0.10	-
28	477151.54	2244500.46	Метод спутниковых геодезических измерений (определений)	0.10	-
29	477146.14	2244464.85	Метод спутниковых геодезических измерений (определений)	0.10	-
30	477141.49	2244432.97	Метод спутниковых геодезических измерений (определений)	0.10	-
31	477146.44	2244432.24	Метод спутниковых геодезических измерений (определений)	0.10	-
32	477151.10	2244464.11	Метод спутниковых геодезических измерений (определений)	0.10	-
33	477156.52	2244499.88	Метод спутниковых геодезических измерений (определений)	0.10	-
34	477159.25	2244535.64	Метод спутниковых геодезических измерений (определений)	0.10	-
35	477164.02	2244575.14	Метод спутниковых геодезических измерений (определений)	0.10	-
36	477170.60	2244631.55	Метод спутниковых геодезических измерений (определений)	0.10	-
37	477161.37	2244643.46	Метод спутниковых геодезических измерений (определений)	0.10	-
38	477200.76	2244643.10	Метод спутниковых геодезических измерений (определений)	0.10	-
39	477214.94	2244638.84	Метод спутниковых геодезических измерений (определений)	0.10	-
40	477215.98	2244642.31	Метод спутниковых геодезических измерений (определений)	0.10	-
41	477236.50	2244641.14	Метод спутниковых геодезических измерений (определений)	0.10	-
42	477273.88	2244639.26	Метод спутниковых геодезических измерений (определений)	0.10	-
43	477311.08	2244637.38	Метод спутниковых геодезических измерений (определений)	0.10	-
44	477319.74	2244628.88	Метод спутниковых геодезических измерений (определений)	0.10	-
45	477323.24	2244632.45	Метод спутниковых геодезических измерений (определений)	0.10	-
46	477319.08	2244636.54	Метод спутниковых геодезических измерений (определений)	0.10	-
47	477314.62	2244640.91	Метод спутниковых геодезических измерений (определений)	0.10	-











Приложение № 5  
к распоряжению  
комитета имущественных  
отношений администрации  
Пермского муниципального района  
от 12.05.2022 № 1825

182	477050.15	2244654.50	Метод спутниковых геодезических измерений (определений)	0.10	--
183	477024.72	2244655.14	Метод спутниковых геодезических измерений (определений)	0.10	--
184	477017.94	2244616.92	Метод спутниковых геодезических измерений (определений)	0.10	--
185	477009.94	2244579.10	Метод спутниковых геодезических измерений (определений)	0.10	--
186	477001.50	2244540.82	Метод спутниковых геодезических измерений (определений)	0.10	--
187	476993.06	2244504.79	Метод спутниковых геодезических измерений (определений)	0.10	--
188	476982.76	2244454.18	Метод спутниковых геодезических измерений (определений)	0.10	--
189	476962.95	2244421.22	Метод спутниковых геодезических измерений (определений)	0.10	--
190	476944.80	2244391.49	Метод спутниковых геодезических измерений (определений)	0.10	--
191	476918.66	2244349.32	Метод спутниковых геодезических измерений (определений)	0.10	--
192	476893.52	2244307.98	Метод спутниковых геодезических измерений (определений)	0.10	--
1	476897.78	2244305.38	Метод спутниковых геодезических измерений (определений)	0.10	--
Зона I (2)	--	--	--	--	--
193	477008.15	2244684.75	Метод спутниковых геодезических измерений (определений)	0.10	--
194	477013.15	2244684.83	Метод спутниковых геодезических измерений (определений)	0.10	--
195	477012.70	2244715.06	Метод спутниковых геодезических измерений (определений)	0.10	--
196	477012.29	2244743.54	Метод спутниковых геодезических измерений (определений)	0.10	--
197	477011.80	2244766.42	Метод спутниковых геодезических измерений (определений)	0.10	--
198	477017.62	2244760.44	Метод спутниковых геодезических измерений (определений)	0.10	--
199	477021.20	2244763.92	Метод спутниковых геодезических измерений (определений)	0.10	--
200	477011.64	2244773.78	Метод спутниковых геодезических измерений (определений)	0.10	--
201	477010.96	2244796.08	Метод спутниковых геодезических измерений (определений)	0.10	--
202	477008.80	2244821.30	Метод спутниковых геодезических измерений (определений)	0.10	--
203	477013.58	2244812.22	Метод спутниковых геодезических измерений (определений)	0.10	--
204	477018.00	2244814.55	Метод спутниковых геодезических измерений (определений)	0.10	--
205	477007.72	2244834.02	Метод спутниковых геодезических измерений (определений)	0.10	--
206	477006.87	2244856.94	Метод спутниковых геодезических измерений (определений)	0.10	--
207	477018.30	2244857.37	Метод спутниковых геодезических измерений (определений)	0.10	--
208	477018.10	2244862.37	Метод спутниковых геодезических измерений (определений)	0.10	--
209	477006.96	2244861.94	Метод спутниковых геодезических измерений (определений)	0.10	--
210	477008.26	2244880.02	Метод спутниковых геодезических измерений (определений)	0.10	--
211	477011.70	2244873.64	Метод спутниковых геодезических измерений (определений)	0.10	--
212	477016.10	2244876.02	Метод спутниковых геодезических измерений (определений)	0.10	--
213	477008.86	2244889.41	Метод спутниковых геодезических измерений (определений)	0.10	--
214	477008.08	2244911.90	Метод спутниковых геодезических измерений (определений)	0.10	--
215	477013.82	2244908.42	Метод спутниковых геодезических измерений (определений)	0.10	--
216	477016.42	2244912.70	Метод спутниковых геодезических измерений (определений)	0.10	--
217	477007.86	2244917.87	Метод спутниковых геодезических измерений (определений)	0.10	--
218	477007.28	2244936.76	Метод спутниковых геодезических измерений (определений)	0.10	--
219	477016.68	2244934.54	Метод спутниковых геодезических измерений (определений)	0.10	--
220	477017.82	2244939.42	Метод спутниковых геодезических измерений (определений)	0.10	--
221	477007.18	2244941.91	Метод спутниковых геодезических измерений (определений)	0.10	--
222	477006.52	2244965.38	Метод спутниковых геодезических измерений (определений)	0.10	--
223	477006.90	2245000.02	Метод спутниковых геодезических измерений (определений)	0.10	--
224	477013.76	2244994.18	Метод спутниковых геодезических измерений (определений)	0.10	--
225	477017.00	2244997.99	Метод спутниковых геодезических измерений (определений)	0.10	--
226	477006.94	2245006.50	Метод спутниковых геодезических измерений (определений)	0.10	--
227	477006.15	2245039.88	Метод спутниковых геодезических измерений (определений)	0.10	--
228	477016.11	2245045.32	Метод спутниковых геодезических измерений (определений)	0.10	--
229	477013.71	2245049.70	Метод спутниковых геодезических измерений (определений)	0.10	--
230	477001.08	2245042.80	Метод спутниковых геодезических измерений (определений)	0.10	--
231	477001.96	2245005.31	Метод спутниковых геодезических измерений (определений)	0.10	--
232	477001.52	2244965.34	Метод спутниковых геодезических измерений (определений)	0.10	--
233	477002.18	2244939.88	Метод спутниковых геодезических измерений (определений)	0.10	--
234	477002.92	2244916.35	Метод спутниковых геодезических измерений (определений)	0.10	--
235	477003.88	2244888.66	Метод спутниковых геодезических измерений (определений)	0.10	--
236	477001.78	2244859.52	Метод спутниковых геодезических измерений (определений)	0.10	--
237	477002.75	2244833.27	Метод спутниковых геодезических измерений (определений)	0.10	--
238	477005.96	2244795.78	Метод спутниковых геодезических измерений (определений)	0.10	--
239	477006.67	2244772.65	Метод спутниковых геодезических измерений (определений)	0.10	--
240	477007.29	2244743.45	Метод спутниковых геодезических измерений (определений)	0.10	--
241	477007.70	2244714.98	Метод спутниковых геодезических измерений (определений)	0.10	--
193	477008.15	2244684.75	Метод спутниковых геодезических измерений (определений)	0.10	--

3. Сведения о характерных точках части (частей) границы объекта

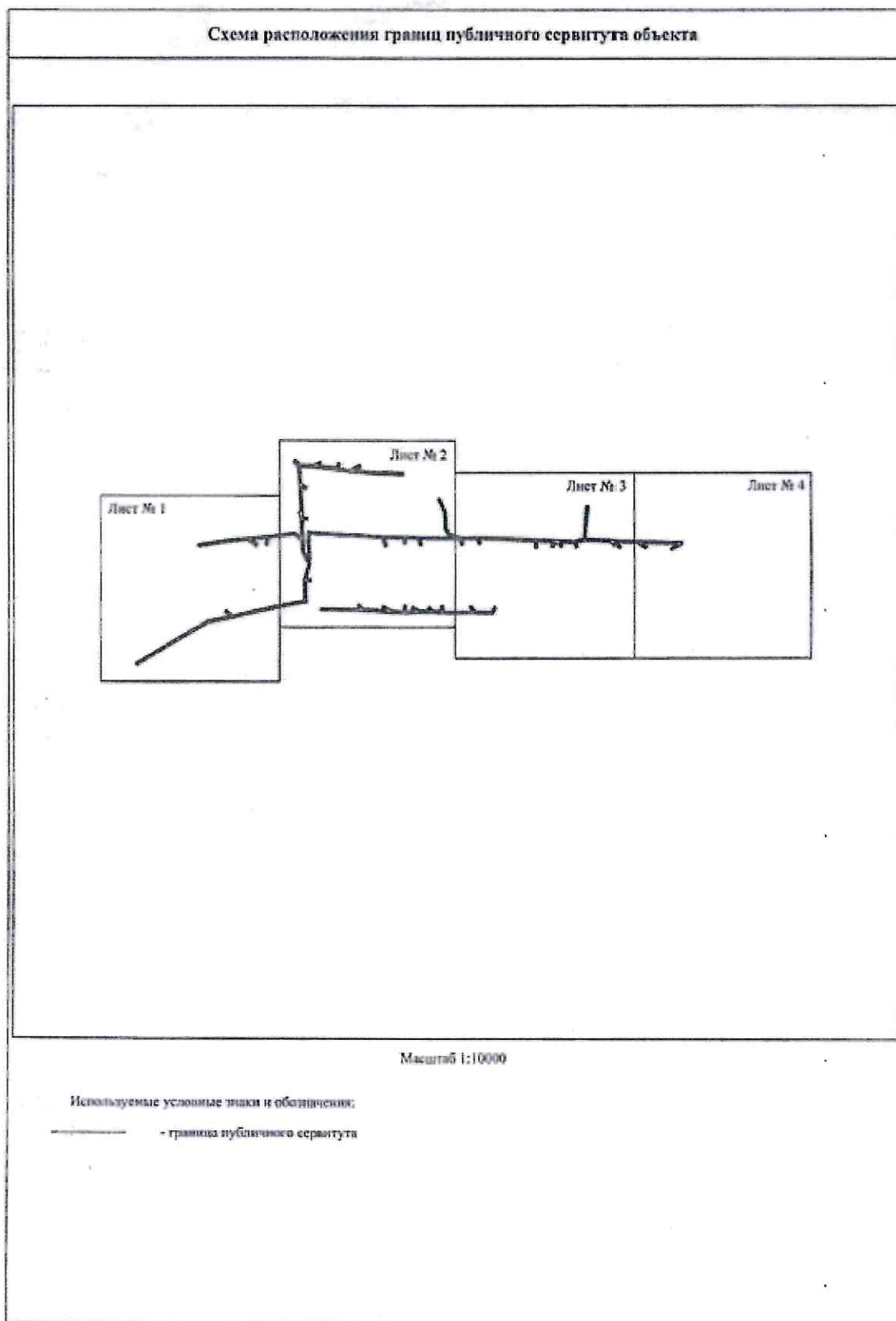
Обозначение характерных	Координаты, м		Метод определения	Средняя квадратическая	Описание
	X	Y			



Приложение № 6  
к распоряжению  
комитета имущественных  
отношений администрации  
Пермского муниципального района  
от 12.05.2022 № 1825

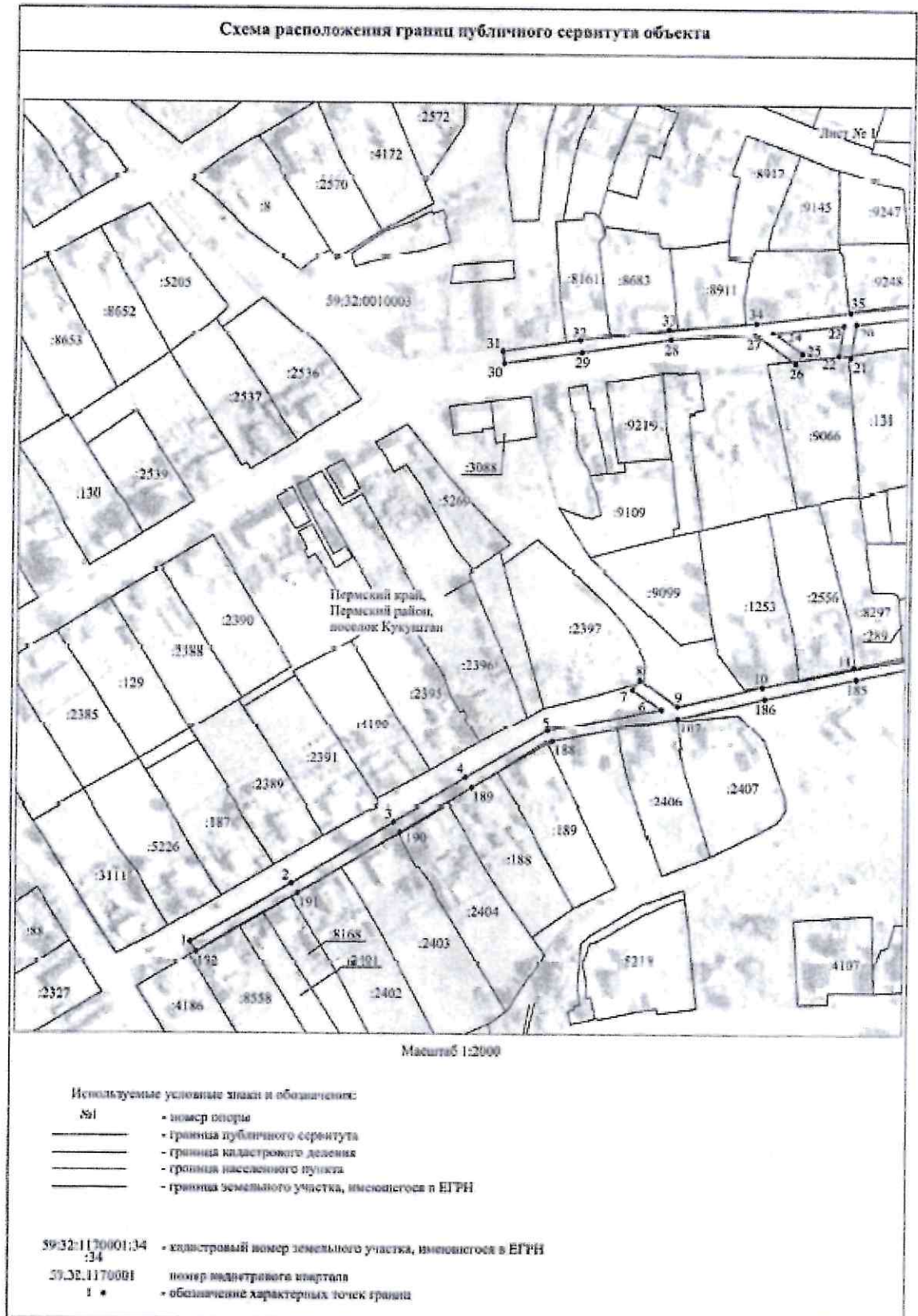
точек части границы			координат характерной точки	погрешность положения характерной точки (М), м	обозначения точки на местности (при наличии)
1	2	3	4	5	6
-	-	-	-	-	-

Приложение № 7  
к распоряжению  
комитета имущественных  
отношений администрации  
Пермского муниципального района  
от 12.05.2022 № 1825

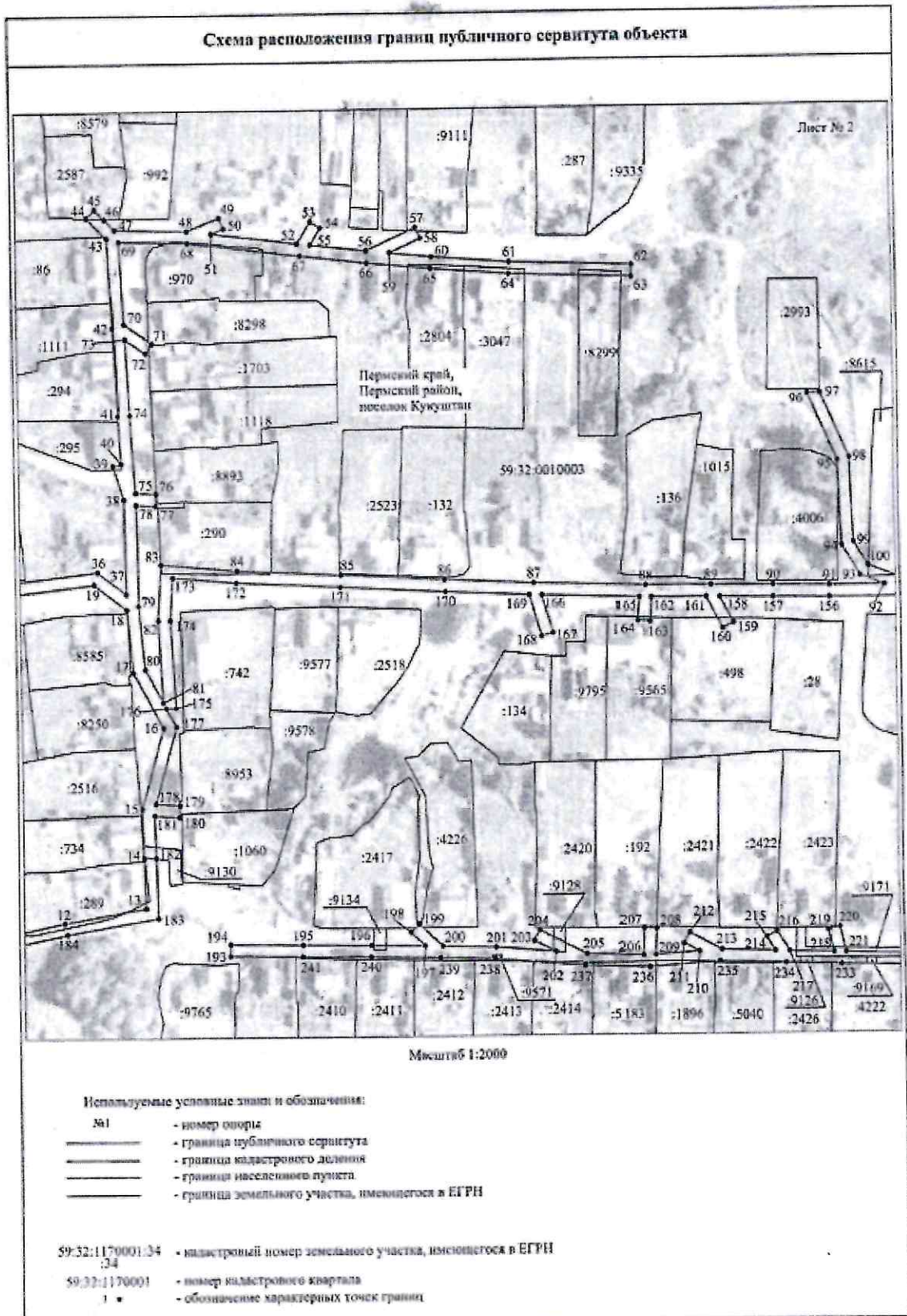




Приложение № 8  
к распоряжению  
комитета имущественных  
отношений администрации  
Пермского муниципального района  
от 12.05.2022 № 1825

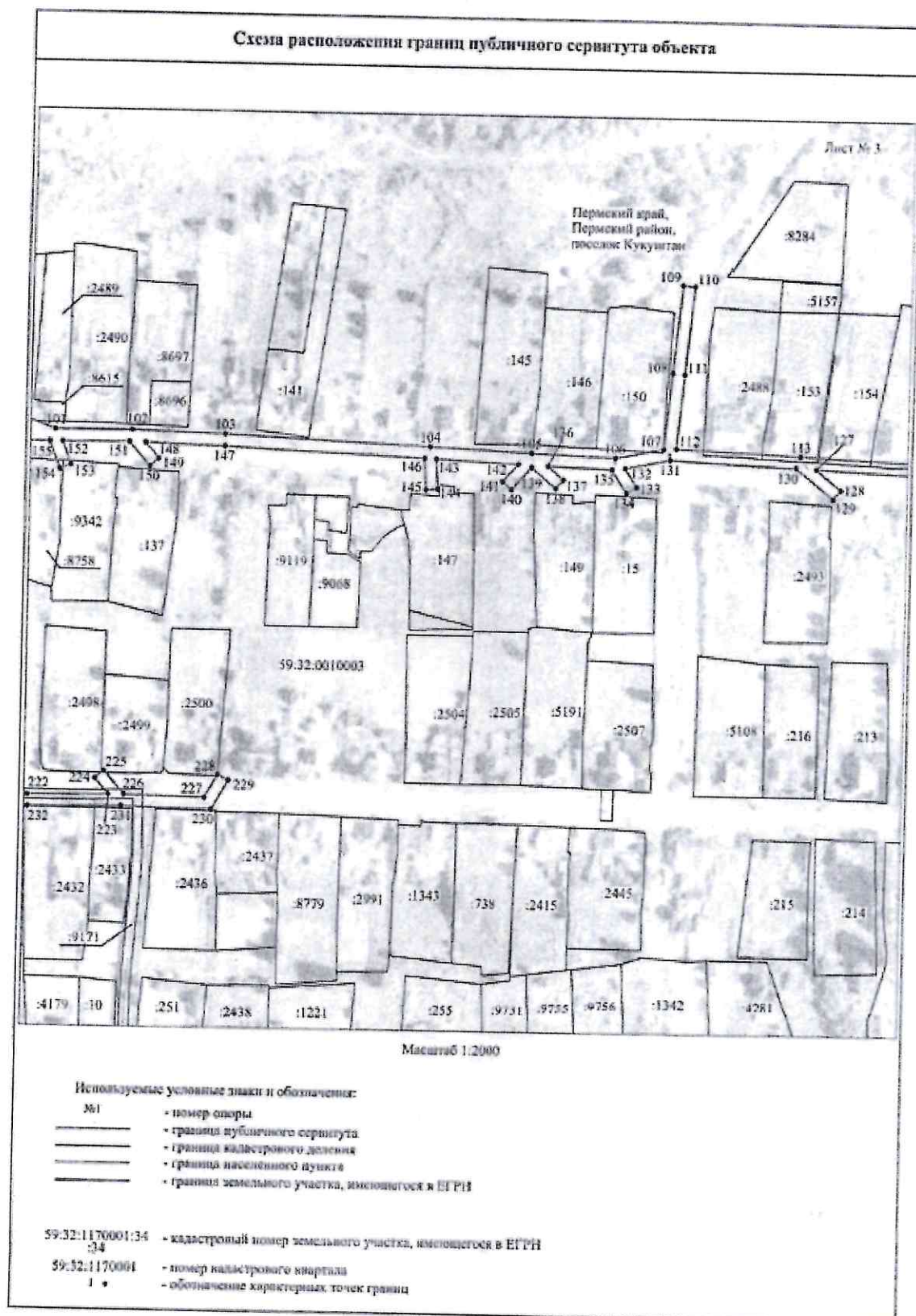


Приложение № 9  
к распоряжению  
комитета имущественных  
отношений администрации  
Пермского муниципального района  
от 12.05.2022 № 1825





Приложение № 10  
к распоряжению  
комитета имущественных  
отношений администрации  
Пермского муниципального района  
от 12.05.2022 № 1825



Приложение № 11  
к распоряжению  
комитета имущественных  
отношений администрации  
Пермского муниципального района  
от 12.05.2022 № 1825

